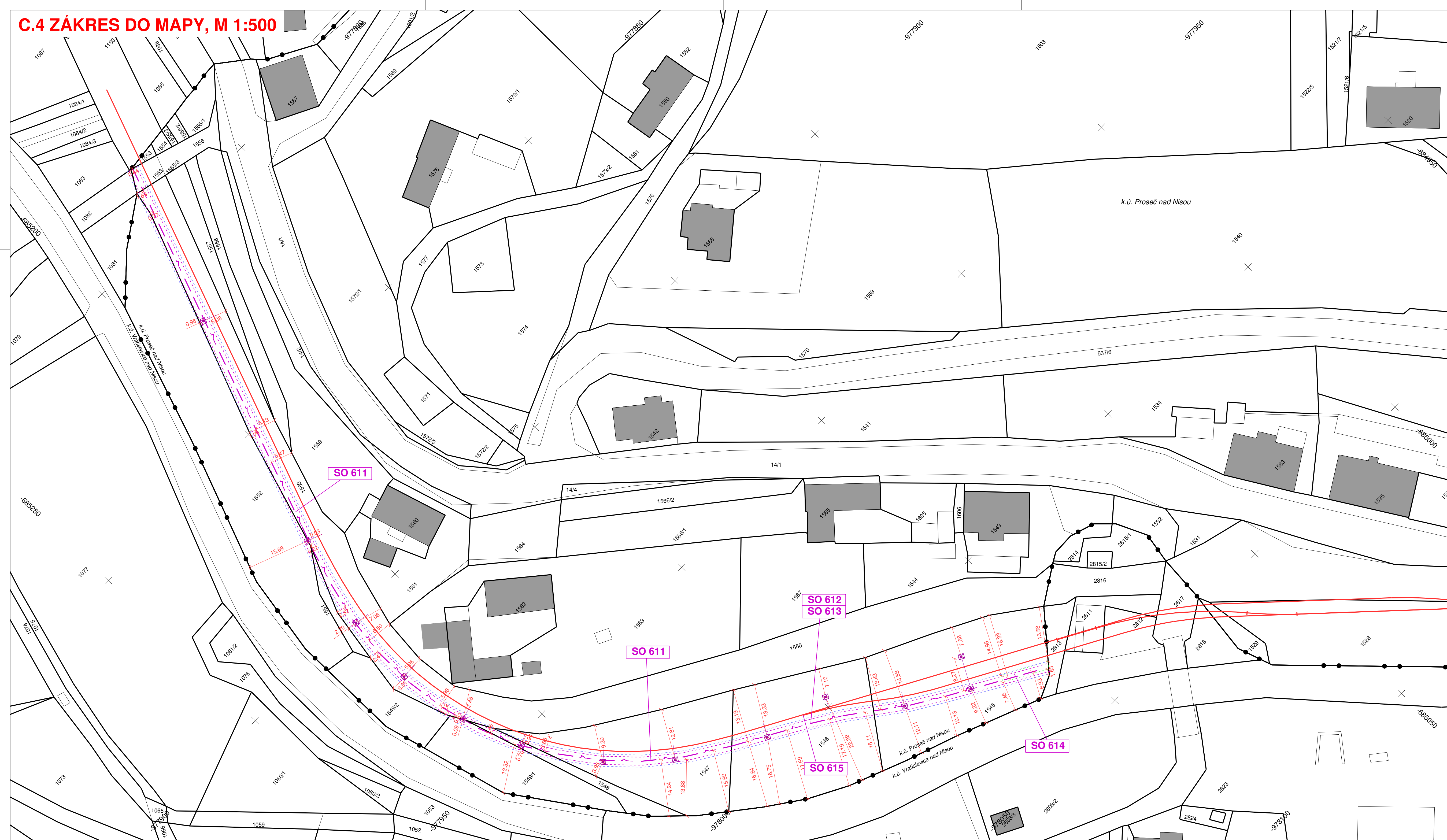


C.4 ZÁKRES DO MAPY, M 1:500



OCHRANNÁ PÁSMA:

Ochranná pásma stávajících vedení jsou dle zákona č. 458/2000 Sb. §46 následující:	
Elektro nadzemní vedení	
NAPĚTÍ DO 1 kV:	1 m (od krajního vodiče)
- PRO VODIČE BEZ IZOLACE:	7 m (od krajního vodiče)
- PRO VODIČE S IZOLACÍ ZÁKLADNÍ:	2 m (od krajního vodiče)
- PRO ZÁVĚSNÁ KABELOVÁ VEDENÍ:	1 m (od krajního vodiče)
NAPĚTÍ NAD 35 kV DO 110 kV VČETNĚ:	
- PRO VODIČE BEZ IZOLACE:	12 m (od krajního vodiče)
- PRO VODIČE S IZOLACÍ ZÁKLADNÍ:	5 m (od krajního vodiče)
NAPĚTÍ NAD 110 kV DO 220 kV VČETNĚ:	15 m (od krajního vodiče)
NAPĚTÍ NAD 220 kV DO 400 kV VČETNĚ:	20 m (od krajního vodiče)
NAPĚTÍ NAD 400 kV:	30 m (od krajního vodiče)
U ZÁVĚSNÉHO KABELOVÉHO VEDENÍ 110 kV:	2 m (od krajního vodiče)
Elektro podzemní vedení	
SDĚLOVACÍ KABELOVÁ VEDENÍ MÍSTNÍ I DÁLKOVÁ:	1,5 m (od krajního kabelu)
SILNOPROUDÁ VEDENÍ DO 110 kV VČETNĚ:	1 m (po obou stranách krajního kabelu)
SILNOPROUDÁ VEDENÍ NAD 110 kV VČETNĚ:	3 m (po obou stranách krajního kabelu)

Ochranná pásma vodovodních řadů a kanalizačních stok jsou dle zákona č. 274/2001 Sb. §23 následující:	
VODOVODNÍ POTRUBÍ DO DN 500 VČETNĚ:	1,5 m (od okraje potrubí)
VODOVODNÍ POTRUBÍ NAD DN 500:	2,5 m (od okraje potrubí)
KANALIZACE DO DN 500 VČETNĚ:	1,5 m (od okraje stoky)
KANALIZACE NAD DN 500:	2,5 m (od okraje stoky)
VODOVODNÍ POTRUBÍ A KANALIZACE NAD DN 200:	
ULOŽENÉ V HLoubCE VĚTŠÍ NEŽ 2,5m:	ZVĚTŠUJE SE OCHRANNÉ PÁSMA o 1 m


Ochranná pásma plynárenských zařízení jsou dle zákona č. 458/2000 Sb. §68 následující:	
NTL, STL A PŘÍPOJKY PLYNOVODU V ZAST.ÚZEMÍ:	1 m (od půdorysu)
OSTATNÍ PLYNOVODY A PŘÍPOJKY:	4 m (od půdorysu)
TECHNOLOGICKÉ OBJEKTY:	4 m (od půdorysu)

Ochranné pásma teplovodu	
TEPLOVOD:	2,5 m (od okraje zařízení)

Souřadnicový systém: S-JTSK

C.4Zákres do mapy KN


Objednatel:



DOPRAVNÍ PODNIK MĚST  
LIBERCE A JABLONCE NAD NISOU, a.s.

Mrštíkova 3  
461 71 Liberec III

Zhotovitel:




Valbek, spol. s r.o.

Vaňurova 505/17  
460 02 Liberec 3

HIP:

ING. J. HEJRAL



Zhotovitel:

Valbek, spol. s r.o.  
Vaňurova 505/17  
460 02 Liberec 3

Příloha

ZÁKRES DO MAPY KN

Vypracoval	L. BARANOVSKÝ, DIS.	Zak. číslo	15-LI31-026
Zodp. projektant	ING. T. LŽIČAR	Datum	02/2017
Tech. kontrola	ING. J. HEJRAL	Stupeň	DŮR
Akce	REKONSTRUKCE ČTYŘ ÚSEKŮ TRAMVAJOVÉ TRATI LIBEREC – JABLONEC N. N. ÚSEK KYSELKA – PROSEČ N. N., ŠKOLA, ETAPA 1		Počet formátů Měřítko Č. přílohy
		10 x A4 1 : 500 Paré	

600